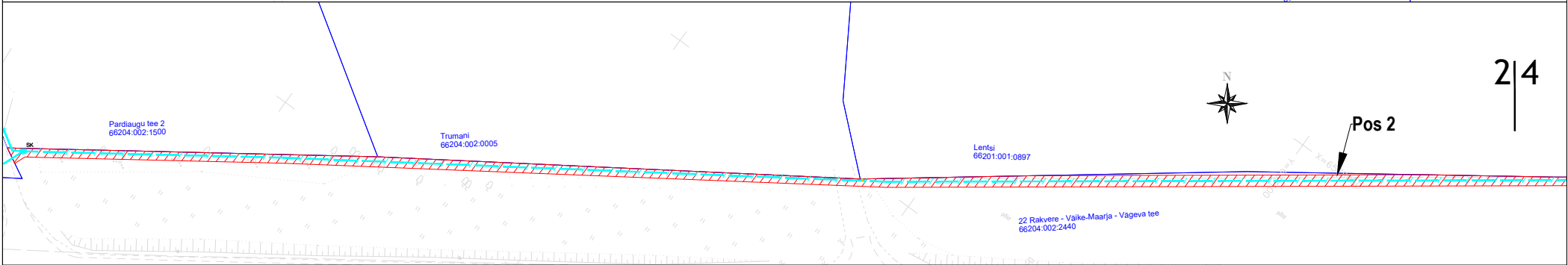
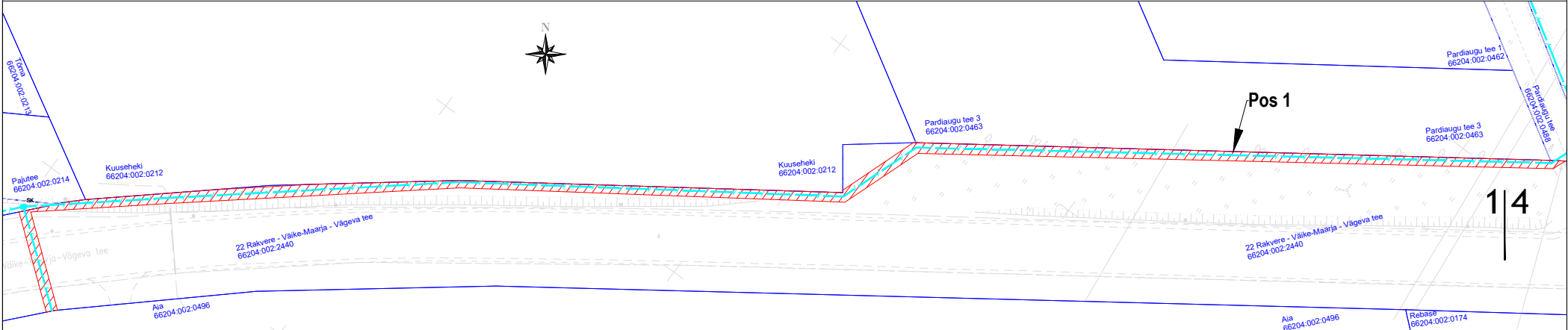


Kinnistu isikliku kasutusõiguse seadmise plaan



Jrk nr	IKÕ ala Pos nr (plaanil)	Kinnistu registriosa number	Katastriüksuse tunnus, nimi ja sihtotstarve:	Ala pindala ruutmeetrites m ²
1.	Pos 1	8417450	66204:002:2440; 22 Rakvere - Väike-Maarja - Vägeva tee; transpordimaa	487 m ²
2.	Pos 2	8417450	66204:002:2440; 22 Rakvere - Väike-Maarja - Vägeva tee; transpordimaa	1324 m ²

- Kasutusõiguse ala
- Katastriüksuse piir
- Multitoru
- Sidekaev

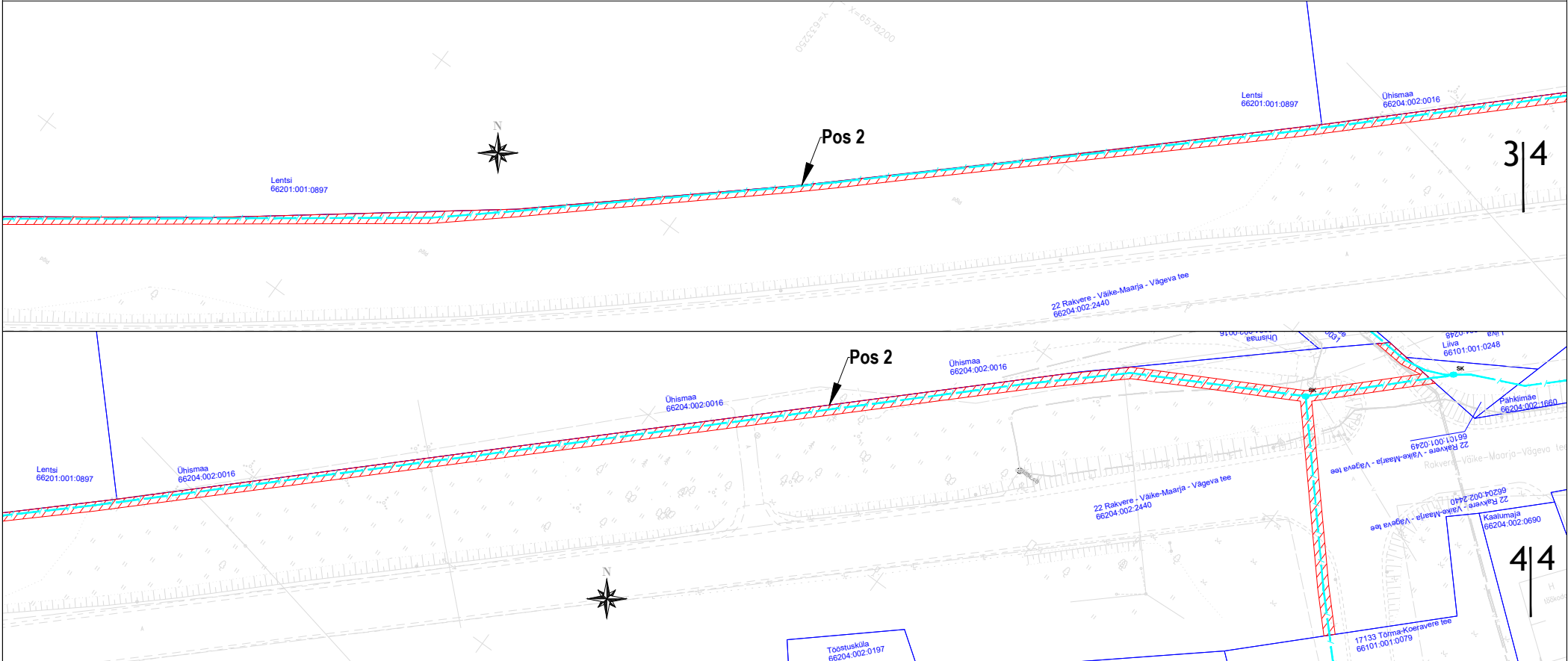
Sidepaigaldise kaitsevöönd:

Piki multitoru kulgev ala, mida mõlemalt poolt
piiravad liini äärmistest torust 1 meetri kaugusel paiknevad
mõttelised vertikaaltasandid.

Projekti nimi:
Objekti asukoht:
Projekti number
Ettevõtte:
Plaani koostaja:
Kuupäev:

"Tõrma, Taaravainu ja Eesküla külates optilise sidevõrgu rajamine "
Tõrma, Taaravainu, Eesküla külad, Rakvere vald, Lääne-Viru maakond
2545
Edites OÜ
Artjom Rem
04.12.2025

Kinnistu isikliku kasutusõiguse seadmise plaan



Jrk nr	IKÕ ala Pos nr (plaanil)	Kinnistu registriosa number	Katastriüksuse tunnus, nimi ja sihtotstarve:	Ala pindala ruutmeetrites m²
2.	Pos 2	8417450	66204:002:2440; 22 Rakvere - Väike-Maarja - Vägeva tee; transpordimaa	1324 m²

- Kasutusõiguse ala
- Katastriüksuse piir
- Multitoru
- Sidekaev

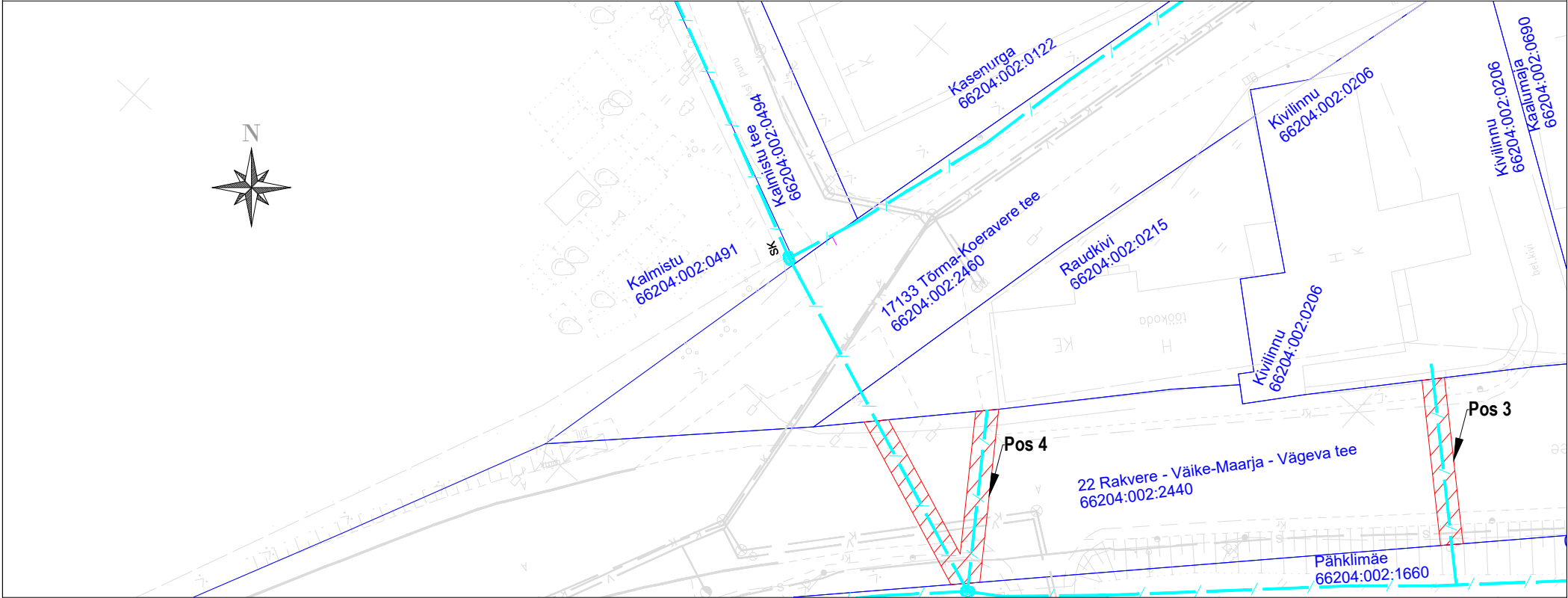
Sidepaigaldise kaitsevöönd:

Piki multitoru kulgev ala, mida mõlemalt poolt
piiravad liini äärmistest torust 1 meetri kaugusel paiknevad
mõttelised vertikaaltasandid.




Projekti nimi:
Objekti asukoht:
Projekti number
Ettevõtte:
Plaani koostaja:
Kuupäev:

"Tõrma, Taaravainu ja Eesküla külates optilise sidevõrgu rajamine"
Tõrma, Taaravainu, Eesküla külad, Rakvere vald, Lääne-Viru maakond
2545
Edites OÜ
Artjom Rem
04.12.2025

Kinnistu isikliku kasutusõiguse seadmise plaan



Jrk nr	IKÕ ala Pos nr (plaanil)	Kinnistu registriosa number	Katastriüksuse tunnus, nimi ja sihtotstarve:	Ala pindala ruutmeetrites m²
3.	Pos 3	8417450	66204:002:2440; 22 Rakvere - Väike-Maarja - Vägeva tee; transpordimaa	30 m²
4.	Pos 4	8417450	66204:002:2440; 22 Rakvere - Väike-Maarja - Vägeva tee; transpordimaa	61 m²

-  Kasutusõiguse ala
-  Katastriüksuse piir
-  Multitoru

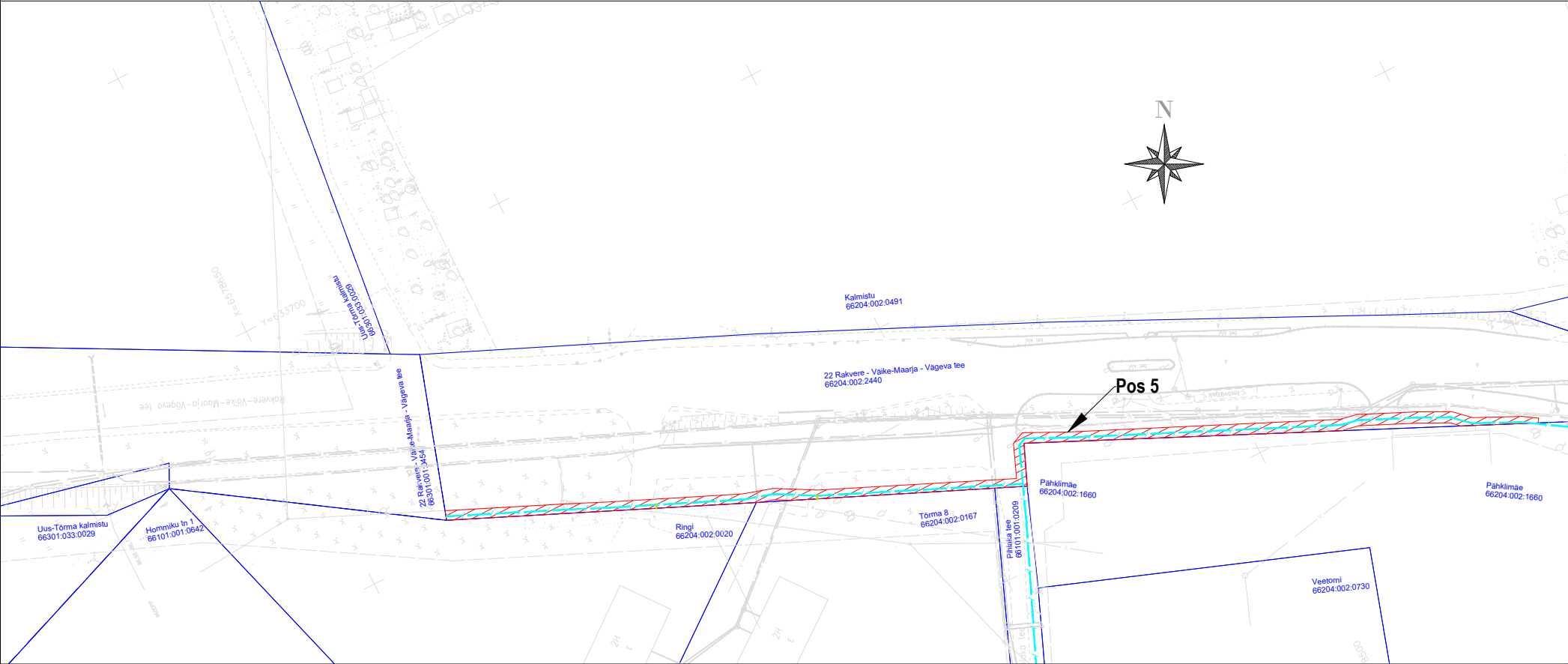
Sidepaigaldise kaitsevöönd:

Piki multitoru kulgev ala, mida mõlemalt poolt
piiravad liini äärmistest torust 1 meetri kaugusel paiknevad
mõttelised vertikaaltasandid.

Projekti nimi:
Objekti asukoht:
Projekti number
Ettevõtte:
Plaani koostaja:
Kuupäev:

"Tõrma, Taaravainu ja Eesküla külates optilise sidevõrgu rajamine "
Tõrma, Taaravainu, Eesküla külad, Rakvere vald, Lääne-Viru maakond
2545
Edites OÜ
Artjom Rem
04.12.2025

Kinnistu isikliku kasutusõiguse seadmise plaan



Jrk nr	IKÕ ala Pos nr (plaanil)	Kinnistu registriosa number	Katastriüksuse tunnus, nimi ja sihtotstarve:	Ala pindala ruutmeetrites m²
5.	Pos 5	8417450	66204:002:2440; 22 Rakvere - Väike-Maarja - Vägeva tee; transpordimaa	344 m²

- Kasutusõiguse ala
- Katastriüksuse piir
- Multitoru

Sidepaigaldise kaitsevöönd:

Piki multitoru kulgev ala, mida mõlemalt poolt
piiravad liini äärmistest torust 1 meetri kaugusel paiknevad
mõttelised vertikaaltasandid.

Projekti nimi:
Objekti asukoht:
Projekti number
Ettevõtte:
Plaani koostaja:
Kuupäev:

"Tõrma, Taaravainu ja Eesküla külates optilise sidevõrgu rajamine "
Tõrma, Taaravainu, Eesküla külad, Rakvere vald, Lääne-Viru maakond
2545
Edites OÜ
Artjom Rem
04.12.2025